









LEGENDA:

BAREVNÉ PLOCHY:

	Vozovka – Asfalt – kompletní vozovkové souvrství
	Vozovka – Asfalt – napojení vrstev vozovky
	Vozovka – Dlažba
	Vozovka – Dlažba – zastávky BUS; okružní křiž.
	Vozovka – Dlažba – zastávky BUS – pochozí
	Vozovka – Dlažba – místní komunikace – pochozí
	Chodník – Dlažba – běžně nepojížděný
	Chodník – Dlažba – Vjezdy/Sjezdy
	Chodník – Dlažba – hmatná – lemovaná hladkými prvky
	Chodník – Dlažba – NEhmatná – barevná – Kontrastní pás
	Zeleň
	Zeleň ve svahu – spád od osy dolů/od osy nahoru
	SO 801 – výsadba keřů a trvalek
	SO 200 – Zdi





STÁVAJÍCÍ POLOHOPIS :

	Stávající polohopis
	Stávající výškopis
	Stávající hranice parcel KN
	Stávající polohopis katastrálních území
OSTATNÍ ČÁRY:	
	Nově navžené hrany
	Související investice
	SO 800/100 – Oplocení/zábradlí
	Hranice stavby (vnější hranice všech záborů)

OSTATNÍ:

	SO 100 – Uliční vpust
	SO 403 – Stožáry VO nové/rušené
	
	SO – 190 Nové VDZ

VLEČNÉ KŘIVKY:

	Plocha zabraná vlečnými křivkami vozidla během jeho pohybu
	Obrys vlečné křivky – trajektorie vnějších hran karoserie
	Trajektorie vnějších hran zadních kol
	Trajektorie vnějších hran předních kol

Akce: VJEZD RENOVA	Formát: 13x A4	Datum: 03/2022
	Měřítko: 1:500	Stupeň: DUSP
Příloha: OBALOVÉ KŘIVKY	Číslo přílohy: 1.	

